

本マップの情報は2020年4月現在のものです。
This map is current as of April, 2020.
本マップには主要な自然歩道並びに車道のみを掲載しています。
This map shows only major nature trails and roads.

礼文島トレイルマップ

Rebun Island Trail Map



凡例 Legend

- 【トレイルコース / Trail Course】
- 桃岩展望台コース Momoiwa Observation Point Course
 - 礼文林道コース Rebun Forest Course
 - 岬めぐりコース Cape Tour Course
 - 礼文岳コース Mt. Rebun Course
 - 礼文滝コース Rebun Falls Course
 - 久種湖畔コース Lake Kushu Course
 - 8時間コース Eight Hour Course

- 【標高 (m)】
- 450-500
 - 400-450
 - 350-400
 - 300-350
 - 250-300
 - 200-250
 - 150-200
 - 100-150
 - 50-100
 - 0-50

- 【各区間の距離と所要時間 (徒歩)】
【Distances and duration (on foot) between each section.】
- 距離と時間の区間ポイント
Section markers according to distance and duration.
 - ◀ 1.8(40) ▶
距離 / Distance (km)
所要時間 (分) / Duration (minutes)

※所要時間は目安です。
* Given times are only an estimate.
自分の技術と体力に合わせて、事前に十分な計画をたててください。
Be sure to make sufficient plans according to your physical strength and abilities beforehand.

- 【ピクトなど / Pictogram】
- ⚠ 要注意箇所 / Dangerous Areas
 - 🚻 トイレ / Restrooms
 - P 駐車場 / Parking
 - 🚌 バス停 / Bus Stop
 - 🚢 フェリーターミナル / Ferry Terminal
 - 🏠 展望地 / Observation Points
 - 🏕 キャンプ場 / Camp Sites
 - ♨ 温泉 / Onsen
 - 40 道番号 / Road Number

📶 携帯電話の電波が届かない区間
Areas where there is no cellular reception.

喫煙に際しては以下のルールをお守りください
Please observe smoking rules.


- 歩きながらの喫煙は行わないこと。
Do not smoke while walking.
- 喫煙する際は決められた場所、若しくは「望まない受動喫煙」が生じないよう周囲の状況に配慮すること。
Please smoke in designated areas and be aware of your surroundings to prevent "second-hand smoke".
- 携帯灰皿を携帯し、灰皿のない場所での喫煙では灰や吸殻を持ち帰ること。
Carry a portable ashtray and be sure of bringing back any ashes and cigarette butts.

礼文島トレッキングルール

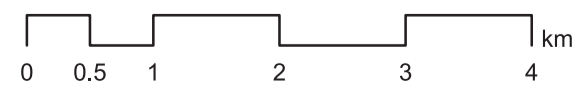
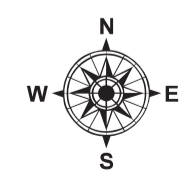

Rebun Island Trekking Rules

- 事前に情報を集め、自分の技術と体力に合った計画を立ててから
Be sure to gather plenty of information prior to trekking, and plan according to your own abilities and physical strength.
- ぬかるんでいる時は無理して歩かない
Do not try to walk when the ground is muddy.
- コースの外に踏み込まない
Do not stray off the course.
- 植物を採らない
Do not pick the vegetation.
- 外来種を持ち込まない
Do not bring in outside vegetation.
- キャンプは決められた場所で
Camp only in designated areas.
- ペットを連れて歩かない
Do not bring pets along on your walk.

■ドローンの飛行の際は所定のルールをお守りください。
Please observe the rules (enter QR code below) when you fly a drone.



■トレッキング情報はスマートフォンでもご覧になれます。下のQRコードをご利用ください。
Trekking information can be seen on your smart phones. Enter the QR code below.



桃岩展望台コース

Momoiwa Observation Point Course